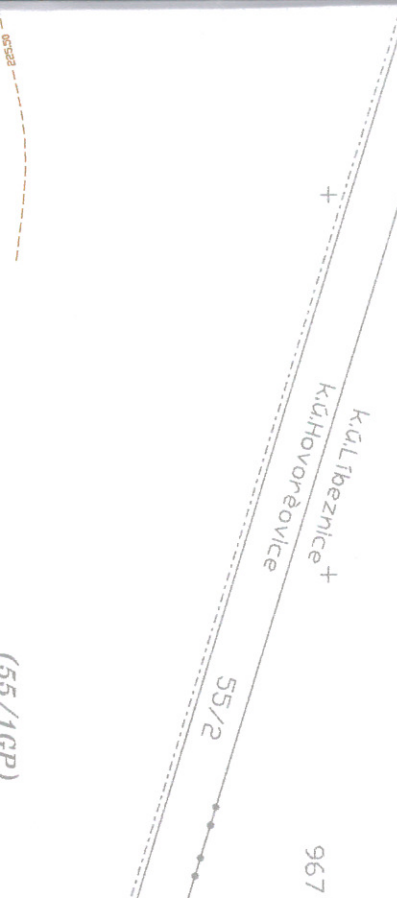
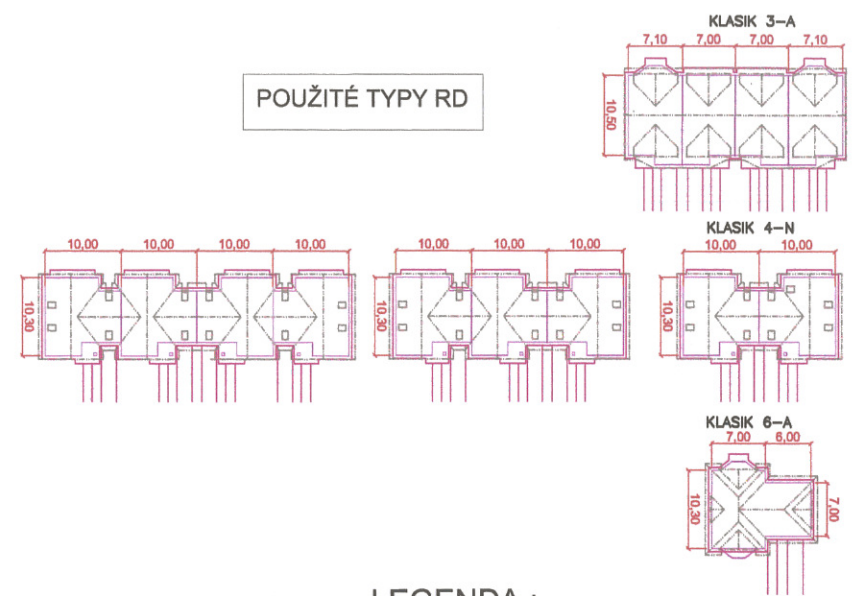


58	187	78	109	K3-A
59	187	78	109	K3-A
60	299	80	219	K3-A
61	388	88	300	K4-N
62	268	88	180	K4-N
63	401	88	313	K4-N
64	633	118	515	K6-A
65	298	80	218	K3-A
66	186	78	108	K3-A
67	186	78	108	K3-A
68	299	80	219	K3-A
69	373	88	285	K4-N
70	267	88	179	K4-N
71	387	88	299	K4-N
CELEK	26218	6230	19988	



POUŽITÉ TYPY RD



Využitelnost ploch lokality - Hovorčovice "Zahradní čtvrť"

Celková plocha lokality	34277,0m ²	100,00%
Celková plocha parcel zahrady (neveřejná zeleň)	26218,0m ²	
zástavba RD	19988,0m ²	58,31%
veř. komunikace	6230,0m ²	18,18%
komunikační a veř. zeleň (celkem)	4801,0m ²	14,01%
komunikační a veř. zeleň-izolační	3258,0m ²	9,50%
komunikační a veř. zeleň-komunikační	2599,0m ²	
komunikační a veř. zeleň-komunikační	659,0m ²	

největší parcela	819,0m ²
nejmenší parcela	186,0m ²
počet domů s pozemkem	71

LEGENDA :

- ŘEŠENÉ ÚZEMÍ ÚZEMNÍ STUDIE
- STAVEBNÍ ČARA (6m)
- KOMUNIKAČNÍ ZELEŇ
- PARKOVACÍ STÁNÍ
- PROSTOR PRO PĚŠÍ (chodník, obytná ulice)
- VJEZDY NA POZEMKY
- KOMUNIKACE
- DOČASNÝ PROSTOR PRO PĚŠÍ (obytná ulice)
- DOČASNÁ KOMUNIKACE
- PĚŠÍ PROPOJENÍ Z OBCE
- TRÍDĚNÝ ODPAD

ZPRACOVATEL DOKUMENTACE POTVRZUJE, ŽE TATO SITUACE SOUHLASÍ SE SNÍMKEM KATASTRÁLNÍ MAPY.

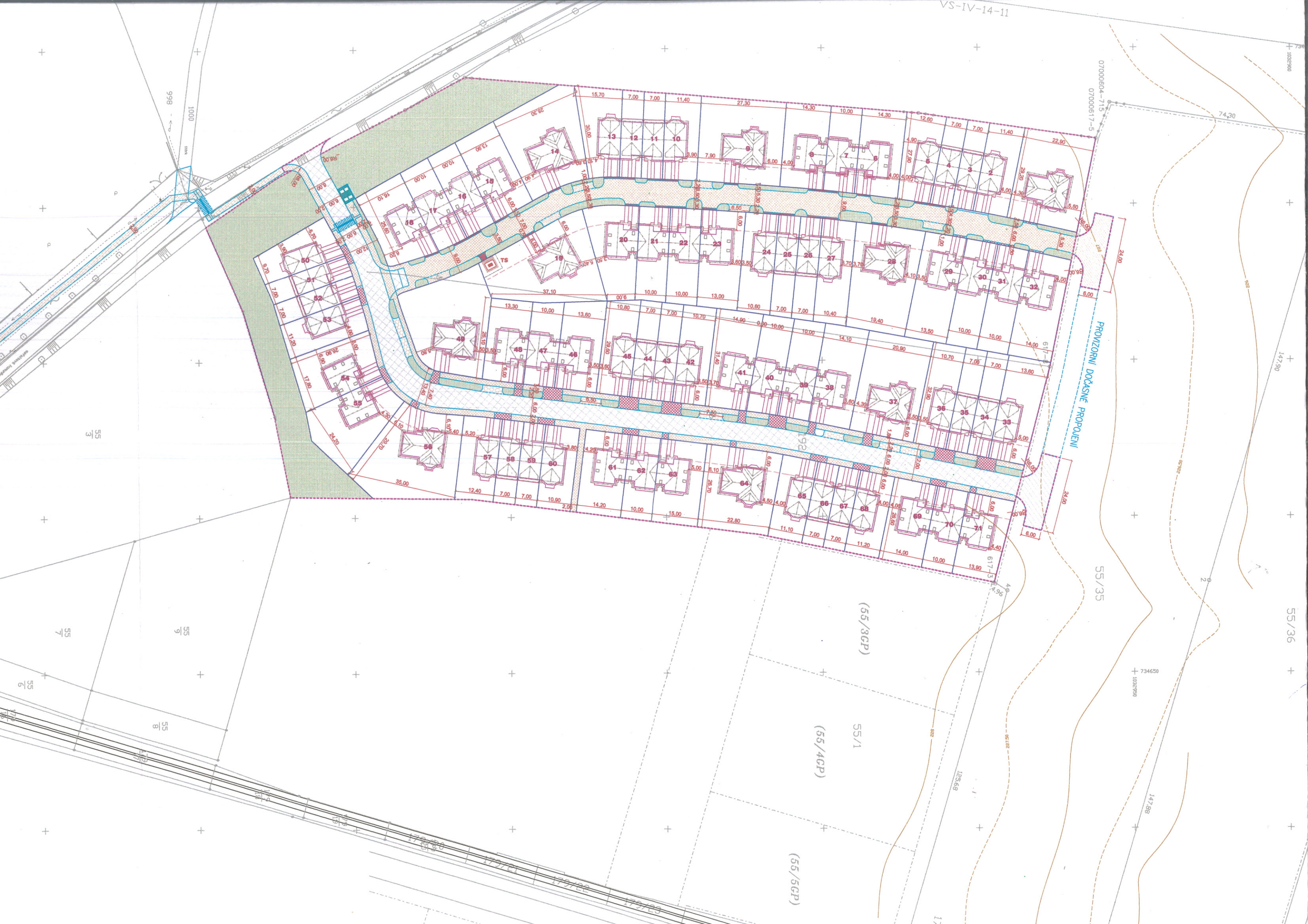


Výškový systém Bpv (souřadnice v JTSK)

Druh dokumentace: ÚZEMNÍ STUDIE	OBYTNÝ SOUBOR RODINNÝCH DOMŮ HOVORČOVICE – "ZAHRADNÍ ČTVRŤ"	
Pořizovatel: OBECNÍ ÚŘAD HOVORČOVICE Revoluční 33, 250 64 Měšice	Zpracovatel: Ing. arch. Zdeněk Kindl Pavla Lista 1462, 250 01 Brandýs n. Lab.	
Výkonný pořizovatel: Ing. arch. Martina Bredová	Datum: říjen 2010	Měřítko: 1 : 1 000
Č. a název výkresu: 2. URBANISTICKÝ NÁVRH	Č. paré: 3	



256/1
0
233/2



07000604-715
07000617-5

PROVIZORNI DOČASNE PROPOJENI

55/35

(55/3GP)

55/1

(55/4GP)

(55/5GP)

734650
1028990

14788

55/36

14790

998
1000

55
3

55
7

55
9

55
8

55
6

12568

17

175722
175745