

HOVORČOVICE

ÚZEMNÍ PLÁN

ZMĚNA č.1 NÁVRH

1 : 2 880

2. HLAVNÍ VÝKRES

LEGENDA

STAV NÁVRH

HRANICE SPRÁVNÍHO ÚZEMÍ OBCE


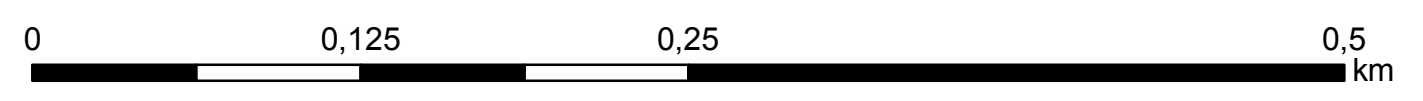
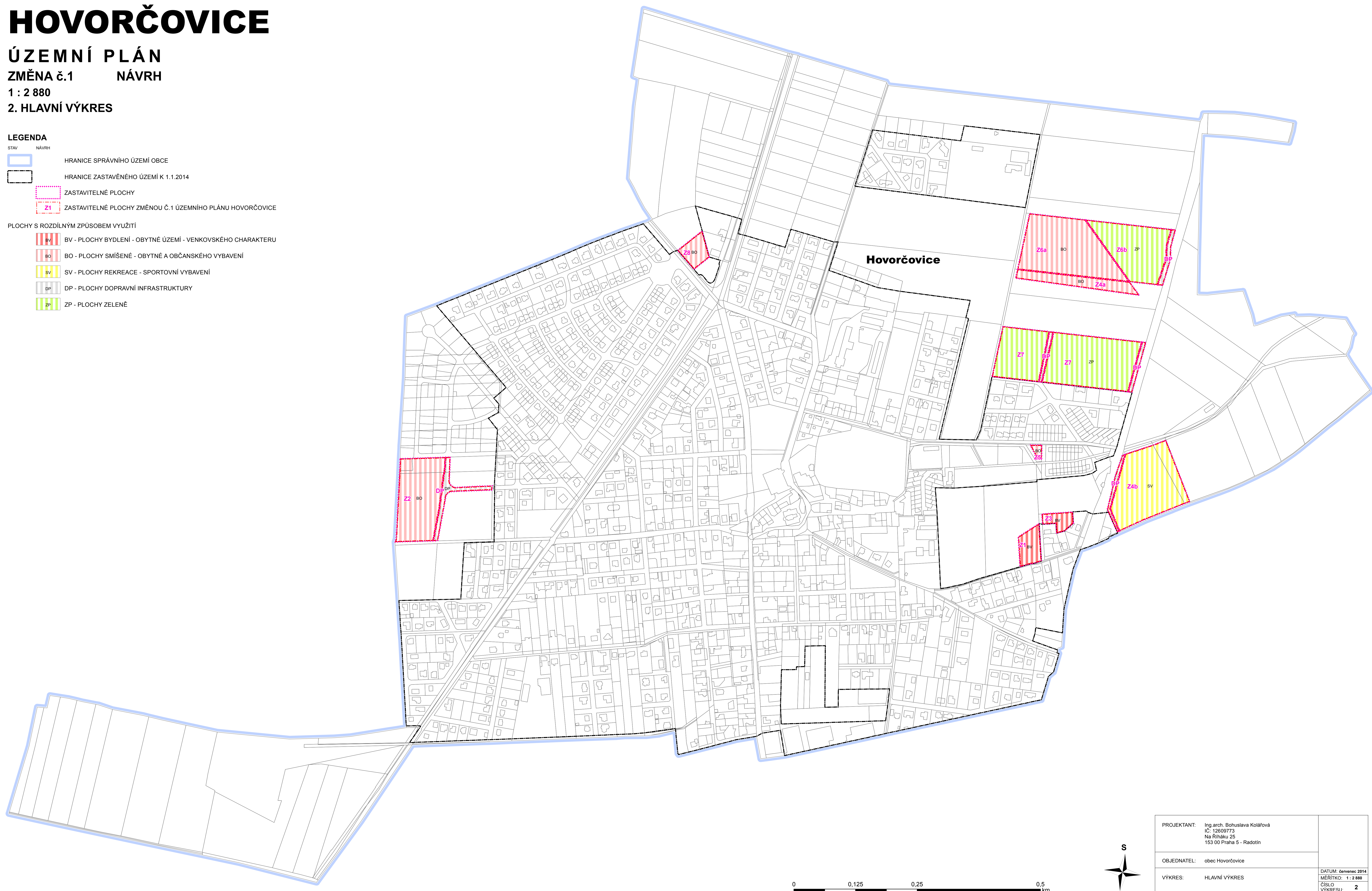
HRANICE ZASTAVĚNÉHO ÚZEMÍ K 1.1.2014

ZASTAVITELNÉ PLOCHY

Z1 ZASTAVITELNÉ PLOCHY ZMĚNOU č.1 ÚZEMNÍHO PLÁNU HOVORČOVICE

PLOCHY S ROZDÍLNÝM ZPŮSOBEM VYUŽITÍ

- BV - PLOCHY BYDLENÍ - OBYTNÉ ÚZEMÍ - VENKOVSKÉHO CHARAKTERU
- BO - PLOCHY SMÍŠENÉ - OBYTNÉ A OBČANSKÉHO VYBAVENÍ
- SV - PLOCHY REKREACE - SPORTOVNÍ VYBAVENÍ
- DP - PLOCHY DOPRAVNÍ INFRASTRUKTURY
- ZP - PLOCHY ZELENÉ



PROJEKTANT:	Ing.arch. Bohuslava Kolářová IČ: 12609773 Na Řiháku 25 153 00 Praha 5 - Radotín	
OBJEDNATEL:	obec Hovorčovice	DATUM: červenec 2014
VÝKRES:	HLAVNÍ VÝKRES	MĚŘÍTKO: 1 : 2 880 ČÍSLO VÝKRESU: 2