

HOVORČOVICE







ÚZEMNÍ PLÁN

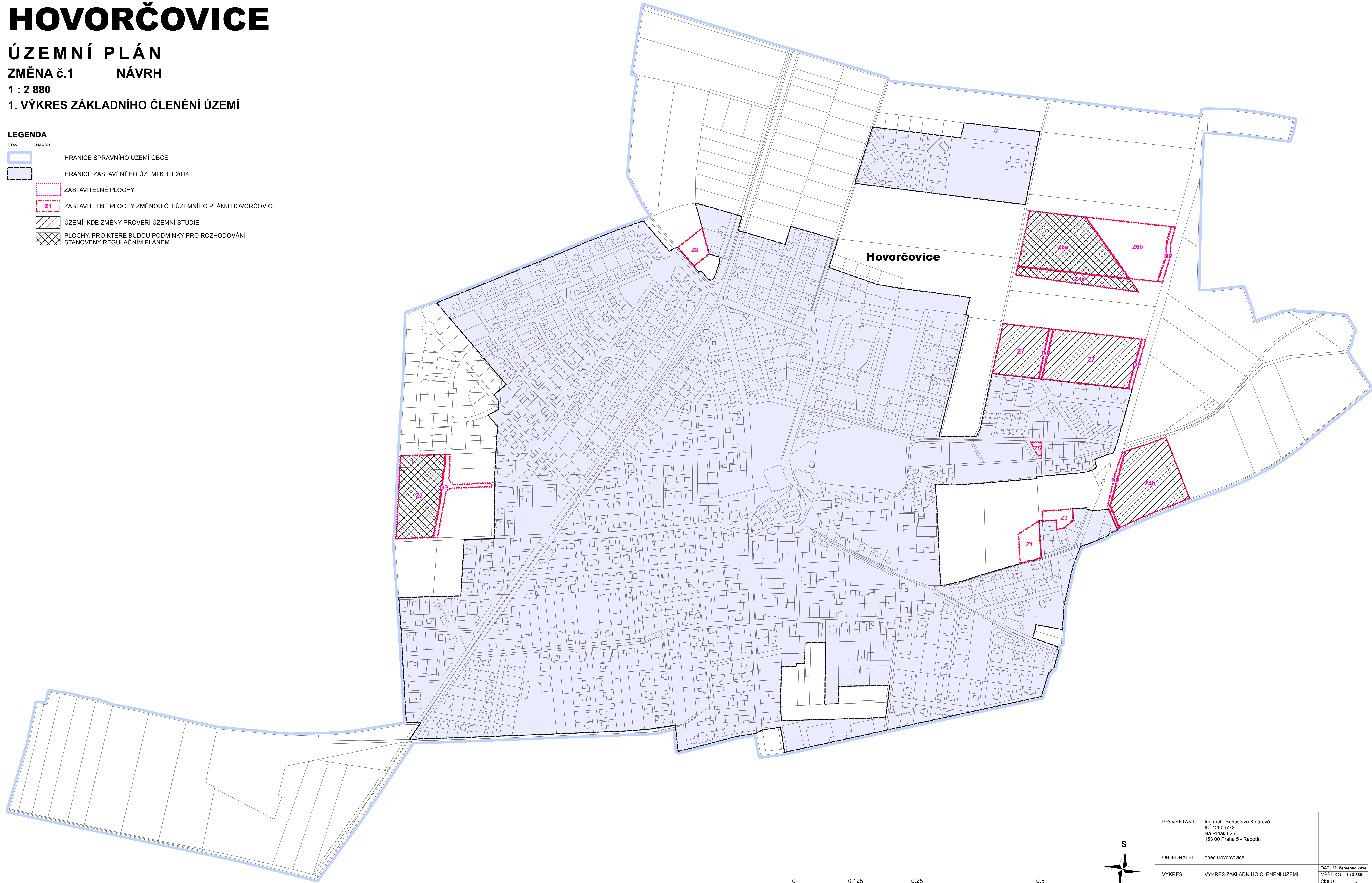
ZMĚNA č.1 NÁVRH

1 : 2 880

1. VÝKRES ZÁKLADNÍHO ČLENĚNÍ ÚZEMÍ

LEGENDA

- | | |
|---|--|
| STAV | NÁVRH |
|  | HRANICE SPRÁVNÍHO ÚZEMÍ OBCE |
|  | HRANICE ZASTAVĚNÉHO ÚZEMÍ K 1.1.2014 |
|  | ZASTAVITELNÉ PLOCHY |
|  | ZASTAVITELNÉ PLOCHY ZMĚNOU Č.1 ÚZEMNÍHO PLÁNU HOVORČOVICE |
|  | ÚZEMÍ, KDE ZMĚNY PROVĚŘÍ ÚZEMNÍ STUDIE |
|  | PLOCHY, PRO KTERÉ BUDOU PODMÍNKY PRO ROZHODOVÁNÍ STANOVENY REGULAČNÍM PLÁNEM |



PROJEKTANT:	Ing.arch. Bohuslava Kolářová IČ: 12609773 Na Řiháku 25 153 00 Praha 5 - Radotín	
OBJEDNATEL:	obec Hovorčovice	
VÝKRES:	VÝKRES ZÁKLADNÍHO ČLENĚNÍ ÚZEMÍ	DATUM: červenec 2014 MĚŘÍTKO: 1 : 2 880 ČÍSLO VÝKRESU: 1