





HOVORČOVICE

ÚZEMNÍ PLÁN






KOORDINAČNÍ VÝKRES KONCEPCE VEŘEJNÉ INFRASTRUKTURY - INŽENÝRSKÉ SÍTĚ

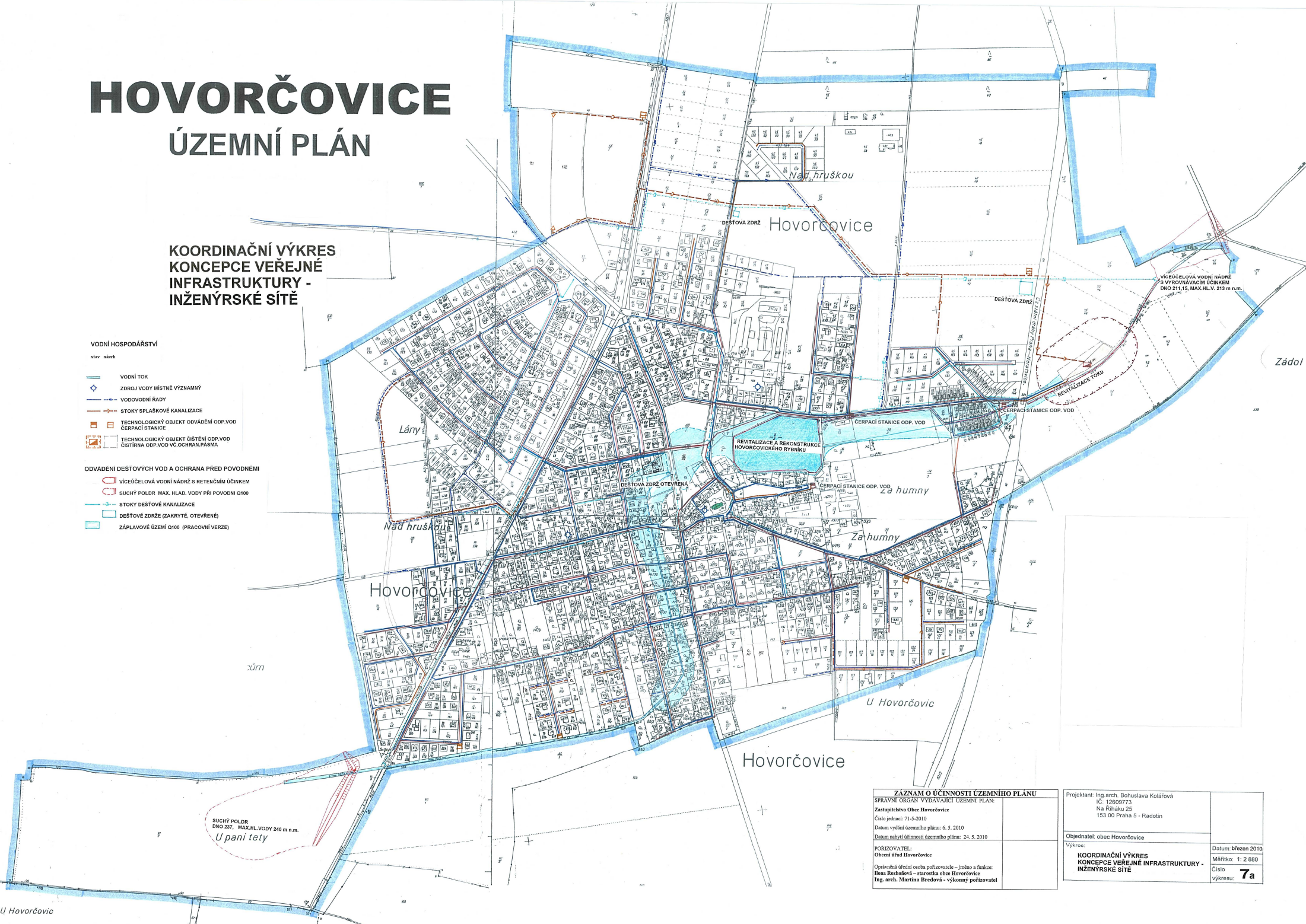
VODNÍ HOSPODÁŘSTVÍ

stav návrh

-  VODNÍ TOK
-  ZDROJ VODY MÍSTNĚ VÝZNAMNÝ
-  VODOVODNÍ ŘÁDY
-  STOKY SPLAŠKOVÉ KANALIZACE
-  TECHNOLOGICKÝ OBJEKT ODVÁDĚNÍ ODP VOD ČERPAČÍ STANICE
-  TECHNOLOGICKÝ OBJEKT ČIŠTĚNÍ ODP VOD ČIŠTIRNA ODP VOD VČ. OCHRAN. PÁSMA

ODVÁDĚNÍ DEŠŤOVÝCH VOD A OCHRANA PŘED POVODNĚMÍ

-  VÍCEÚČELOVÁ VODNÍ NÁDRŽ S RETENČNÍM ÚČINKEM
-  SUCHÝ POLDR MAX. HLAD. VODY PŘI POVODNĚM Q100
-  STOKY DEŠŤOVÉ KANALIZACE
-  DEŠŤOVÉ ZDRŽE (ZAKRYTÉ, OTEVŘENÉ)
-  ZÁPLAVOVÉ ÚZEMÍ Q100 (PRACOVNÍ VERZE)



ZÁZNAM O ÚČINNOSTI ÚZEMNÍHO PLÁNU

SPRAVNÍ ORGÁN VYDÁVATEL ÚZEMNÍHO PLÁNU:
Zastupitelstvo Obce Hovorčovice
Číslo jednací: 71.5-2010
Datum vydání územního plánu: 6. 5. 2010
Datum nabylí účinnosti územního plánu: 24. 5. 2010

PORÍZOVATEL:
Obecní úřad Hovorčovice

Opisovaná třetí osoba pořizovatele - jméno a funkce:
Irena Rozhoňová - starostka obce Hovorčovice
Ing. arch. Martina Bredová - výkonný pořizovatel

Projektant: Ing. arch. Bohuslava Kolářová
IČ: 12609773
Na Příhazě 25
153 00 Praha 5 - Radotín

Objednatel: obec Hovorčovice

Výkres:
KOORDINAČNÍ VÝKRES
KONCEPCE VEŘEJNÉ INFRASTRUKTURY -
INŽENÝRSKÉ SÍTĚ

Datum: březen 2010

Měřítko: 1:2 880

Číslo
výkresu: **7a**