



# OBEC Hovorčovice

Váš dopis:

Naše značka:  
OUH-1531/2023

Vyřizuje/linka:  
p. Budín

Dne:  
4.10.2023

Vážený pane [REDACTED],

k Vaší žádosti, kterou jste zaslal dne 27.9.2023, kterou evidujeme pod čj. OUH - 1531/2023, o sdělení informací v souladu s § 13 odst 1 zák. č.106/1999 Sb., Vám sdělujeme k Vaší otázce „Učinila obec Hovorčovice nějaké rozhodnutí týkající se zřízení těchto vodorovných dopravních značek v ulici U rybníka v obci Hovorčovice? Kdy a kým byla tato rozhodnutí učiněna?“, že parkovací stání v ulici U Rybníka bylo řešeno v rámci výstavby budovy ZŠ II.stupně (nyní č.p. 930). Vyznačení parkovacích stání podléhalo vyjádření dotčeného orgánu (tj. DI Policie ČR) a souhlasu Odboru dopravy MěÚ Brandýs n/L. - Stará Boleslav, kdy vše bylo následně projednáno v rámci územního řízení pro výše uvedenou stavbu ZŠ. Parkovací stání byla tedy schválena v rámci projednání PD ve stupni DUR. Kopie vyjádření DI Policie ČR, Odboru dopravy MěÚ Brandýs n/L. - Stará Boleslav, koordinačního situačního výkresu (SO 03 - doprava, výkr.č. C02) a ÚR - doprava ze dne 21.9.2016, č.j.: 4538/16/SU/SVy, n.p.m. ze dne 17.10.2016, přikládáme v příloze.

Zároveň bychom chtěli podotknout, že se v případě ulice U Rybníka nejedná o komunikaci, ale obytnou zónu dle Zákona o silničním provozu č. 361/2000 Sb. paragraf 39, definovanou jako oblast, jejíž začátek je označen dopravní značkou „Obytná zóna“ a konec je označen dopravní značkou „Konec obytné zóny“. V obytné zóně smí řidič jet rychlostí nejvýše 20 km/h. Přitom musí dbát zvýšené ohleduplnosti vůči chodcům, které nesmí ohrozit; v případě nutnosti musí zastavit vozidlo. Stání je dovoleno jen na místech označených jako parkoviště. Chodci musí umožnit vozidlům jízdu.

Parkovací místa pak do tohoto úseku byla umístěna po konzultaci s DI Policie ČR a na základě výše uvedeného souhlasu DI Policie ČR, v souvislosti s výstavbou druhého stupně ZŠ. Podmínkou pro stavbu byl minimální počet parkovacích míst, která musela být v té době umístěna v blízkosti budovy a na pozemcích, které vlastnila obec. V současné době se nám podařilo získat souhlas ke zrušení dvou míst, které jsou nejbližší ke vchodu do ZŠ. Zbývající stání budou zachována, a to z toho důvodu, že vytvářejí zpomalovací prvek, který brání vozidlům v tomto úseku projíždět nadměrnou rychlostí. Toto bylo opakovaně potvrzeno v rámci měření rychlosti, které zde pravidelně provádí strážník obecní policie. Jiná opatření nebyla funkční (např. prahy). I přes tyto skutečnosti a v souvislosti se zprovozněním odloučeného pracoviště ZŠ v objektu Revoluční 327, Hovorčovice, v tuto chvíli připravujeme výběr zpracovatele úprav dopravního režimu v celé oblasti od obecního úřadu až po přílehlé komunikace k ZŠ.

V případě vašich dalších dotazů jsme připraveni k osobní schůzce, na které bychom je vám zodpověděli. Schůzku je možno sjednat telefonicky na tel. 283933123 nebo na emailu [ou@hovorcovice.cz](mailto:ou@hovorcovice.cz).

S pozdravem

Pavel Budín v.r.  
starosta obce Hovorčovice

**Obecní úřad Hovorčovice**  
Revoluční 33  
250 64 p. Měšice  
Praha – východ

**Bankovní spojení:**  
KB Praha – č. účtu: 5621201/0100  
IČO: 00240214

**Tel.: 283 933 123**  
**Fax.: 283 933 124**  
**E-mail: [ou@hovorcovice.cz](mailto:ou@hovorcovice.cz)**  
**[www.hovorcovice.cz](http://www.hovorcovice.cz)**



# OBCENÍ ÚŘAD LÍBEZNICE – STAVEBNÍ ÚŘAD

Mělnická 275, 250 65 Líbeznice

HOVORČOVICE  
Dešle 17. 10. 2016  
Čj. 2131/2016  
Ref. *Reha*

Dne: 21.9.2016

Spis.zn.: 2880/16/SÚ  
Č.j.: 4538/16/SU/SVy  
Vyřizuje: Stanislav Vyhliďal  
Tel.,fax: 283 981 200

Úřední hodiny: Po,St 8 -12 a 13 - 17  
E-mail: stav.urad@libeznice.cz

Rozhodnutí nabylo právní moci  
dnem 17. 10. 2016



Obec Hovorčovice  
Revoluční 33  
250 64 Hovorčovice

## ROZHODNUTÍ ÚZEMNÍ ROZHODNUTÍ

### Výroková část:

Obecní úřad v Líbeznici, stavební úřad, jako stavební úřad příslušný podle § 13 odst. 1 písm. e) stavebního zákona č. 183/2006 Sb., ve znění pozdějších předpisů (dále jen "stavební zákon"), v územním řízení posoudil podle § 84 až 91 stavebního zákona žádost o vydání rozhodnutí o umístění stavby nebo zařízení (dále jen "rozhodnutí o umístění stavby"), kterou dne 8.6.2016 podala **Obec Hovorčovice, Revoluční 33, 250 64 Hovorčovice**, kterou na základě plné moci zastupuje společnost **IKA VIN 112 a.s., Vinohradská 112, 130 00 Praha 3** (dále jen "žadatel"), a na základě tohoto posouzení:

- I. Vydává podle § 79 a 92 stavebního zákona a § 9 vyhlášky č. 503/2006 Sb., o podrobnější úpravě územního rozhodování, územního opatření a stavebního řádu, ve znění pozdějších předpisů,

### rozhodnutí o umístění stavby

infrastruktura a venkovní plochy k novostavbě pavilonu A II. stupně ZŠ Hovorčovice obsahující:

- úpravy místních komunikací na pozemcích parc.č. 117/1, 3/2 a 113
- školní hřiště na pozemcích parc.č. 2/3 a 2/5
- oplocení na pozemcích parc.č. 2/4, 2/3, 2/5 a 3/5
- chodníky na pozemcích parc.č. 117/1, 3/2, 113 a st. 1093
- parkovací stání na pozemku parc.č. 117/1
- kanalizační přípojka na pozemcích parc.č. 117/1, 3/2, 3/4 a 3/6
- vodovodní přípojka na pozemcích parc.č. 117/1, 3/2 a 3/6
- dešťová kanalizace na pozemcích parc.č. 3/2, 3/6, 3/4, 3/3, 2/2 a st. 435
- STL plynovodní přípojka na pozemcích parc.č. 117/1, 3/2 a 3/6
- metalická přípojka sdělovacího vedení na pozemcích parc.č. 3/2 a 3/6
- metalická přípojka sdělovacího vedení - propojení s objektem I. stupně ZŠ na pozemcích parc.č. st. 27/2, 188/5, 3/1, 2/1, 113 a 3/6

vše v katastrálním území Hovorčovice.

# Městský úřad Brandýs nad Labem – Stará Boleslav

## ODBOR DOPRAVY

pracoviště Praha 3

Orebitská 477/18, 130 00 Praha 3, ☎221 621 507

Spisová značka: 15025006/2016

280 S/5

Vyřizuje: J.Mrskoš

☎ 221621507 📠

**IKA VIN 112, a.s.**

Vinohradská 112

130 00 Praha 3

V Praze dne 17.6.2016

**Věc: Vyjádření k projektu stavby „Novostavba pavilonu A II. stupně ZŠ Hovorčovice“**

Městský úřad Brandýs nad Labem – Stará Boleslav, pracoviště Praha 1, odbor dopravy, jako příslušný silniční správní úřad ve věcech silnic č. II. a III. tříd, podle ust. § 40 odst. 4, písm. a) zákona č. 13/1997 Sb., o pozemních komunikacích, v platném znění, k Vaší žádosti, která byla podána u MěÚ Brandýs nad Labem – Stará Boleslav dne 14.6.2016, sděluje následující:

***z předložené situace v měřítku 1:50 je zřejmé, že novostavbou pavilonu A II. stupně základní školy, nebudou tedy dotčeny námi sledované zájmy a nedojde ke styku se silnicí č. II.-III. třídy v k.ú. Hovorčovice. Proti stavbě nemáme námitek.***

Jestliže si stavební práce vyžádají omezení silničního provozu na komunikacích, je nutné žádat náš silniční správní úřad o stanovení přechodné úpravy silničního provozu. Žádost bude doložena situačním plánkem se zakresleným dopravním opatřením odsouhlaseným Policií ČR, dopravním inspektorátem Praha venkov-východ.

Případné změny v projektu je třeba opětovně projednat s naším silničním správním úřadem.

Městský úřad Brandýs nad Labem  
- Stará Boleslav -1-  
odbor dopravy  
detašované pracoviště Praha 3  
Orebitská 477/18, 130 00 Praha 3



**Ing. Milena PÁVOVÁ**  
vedoucí odboru dopravy

**Obdrží :**

- adresát



KRAJSKÉ ŘEDITELSTVÍ POLICIE STŘEDOČESKÉHO KRAJE



Územní odbor Praha venkov - VÝCHOD  
Dopravní inspektorát

Č. j. KRPS-189375-1/ČJ-2016-011506

Praha 9, Vinoř 30. května 2016

Počet stran: 2

Přílohy: 1/1

IKA VIN 112 a.s.  
Vinohradská 112  
130 00 Praha 3

-----  
**Obec Hovorčovice - stavební úpravy a přístavba ZŠ Hovorčovice II. etapa, UR - parkování, přípojky, oplocení, hřiště - vyjádření.**

Dopravní inspektorát Praha venkov - VÝCHOD posoudil, jako příslušný orgán Policie České republiky, na základě ustanovení § 10 odst. 4 zákona č. 13/1997 Sb., o pozemních komunikacích, ve znění později vydaných předpisů, předloženou dokumentaci pro potřeby územního a stavebního řízení na výše uvedenou akci a **s o u h l a s í** s vydáním povolení k připojení 4 parkovacích stání v k.ú. Hovorčovice k místní komunikaci ul. Revoluční za dodržení následujících podmínek:

Připojení na místní komunikaci musí být zřízen v souladu s ustanovením § 12 vyhlášky č. 104/1997 Sb., kterou se provádí zákon o pozemních komunikacích, v souladu s ČSN 73 6110 Projektování místních komunikací a s ČSN 73 6056 Odstavné a parkovací plochy silničních vozidel.

Dopravní inspektorát dále posoudil na základě ustanovení § 25 odst. 1) zák. č. 13/1997 Sb., o pozemních komunikacích, ve znění později vydaných předpisů, předloženou dokumentaci na výše uvedenou akci a **s o u h l a s í** se zvláštním užíváním místní komunikace ul. Revoluční a ul. U Rybníka v k.ú. Hovorčovice, podle § 25 odst. 6) písm. d) zák. č. 13/1997 Sb., z důvodu výstavby vodovodní, kanalizační, plynovodní přípojky, přípojky sdělovacího vedení, silnoproudu a slaboproudu, výstavby chodníků a zřízení parkovacích míst na místní komunikaci ul. U Rybníka.

Rovněž posoudil na základě ustanovení § 77 odst. 2 písm. b) a odst. 3 zákona č. 361/2000 Sb., o provozu na pozemních komunikacích a o změnách některých zákonů, ve znění pozdějších předpisů předložený návrh místní úpravy provozu na pozemních komunikacích a **s o u h l a s í** s umístěním vodorovného a svislého dopravního značení na místní komunikaci ul. Revoluční, ul. U Rybníka a ve vnitřním dvoře budovy I. stupně ZŠ v k.ú. Hovorčovice za dodržení následujících podmínek:


Mladoboleslavská 38  
190 17 Praha 9, Vinoř

Tel.: 974881251-3  
Fax: 974870794  
Email: pov.di@pcr.cz  
ID DS: 2dtai5u

- pro zajištění bezpečného přístupu dětí z parkoviště na vnitřním dvoře I. stupně k areálu budovy I. stupně požadujeme zřídit ještě jeden vstup na pozemek 3/1 od předmětného dvora - parkoviště,
- dopravní značky musí být rozměrem a barevným provedením v souladu s vyhl. č. 294/2015 Sb., kterou se provádějí pravidla provozu na pozemních komunikacích a úprava a řízení provozu na pozemních komunikacích, ve znění pozdějších předpisů,
- vodorovné dopravní značení musí být v souladu s TP 133 Zásady pro vodorovné dopravní značení na pozemních komunikacích,
- parametry parkovacího stání musí být v souladu s ČSN 73 6056 Odstavné a parkovací plochy silničních vozidel

Návrh užití a umístění dopravních značek (viz Příloha) je v souladu se zásadami pro dopravní značení na pozemních komunikacích.

Zpracoval: por. Mgr. Lucie Hanousková  
tlf. 974 881 252, 652

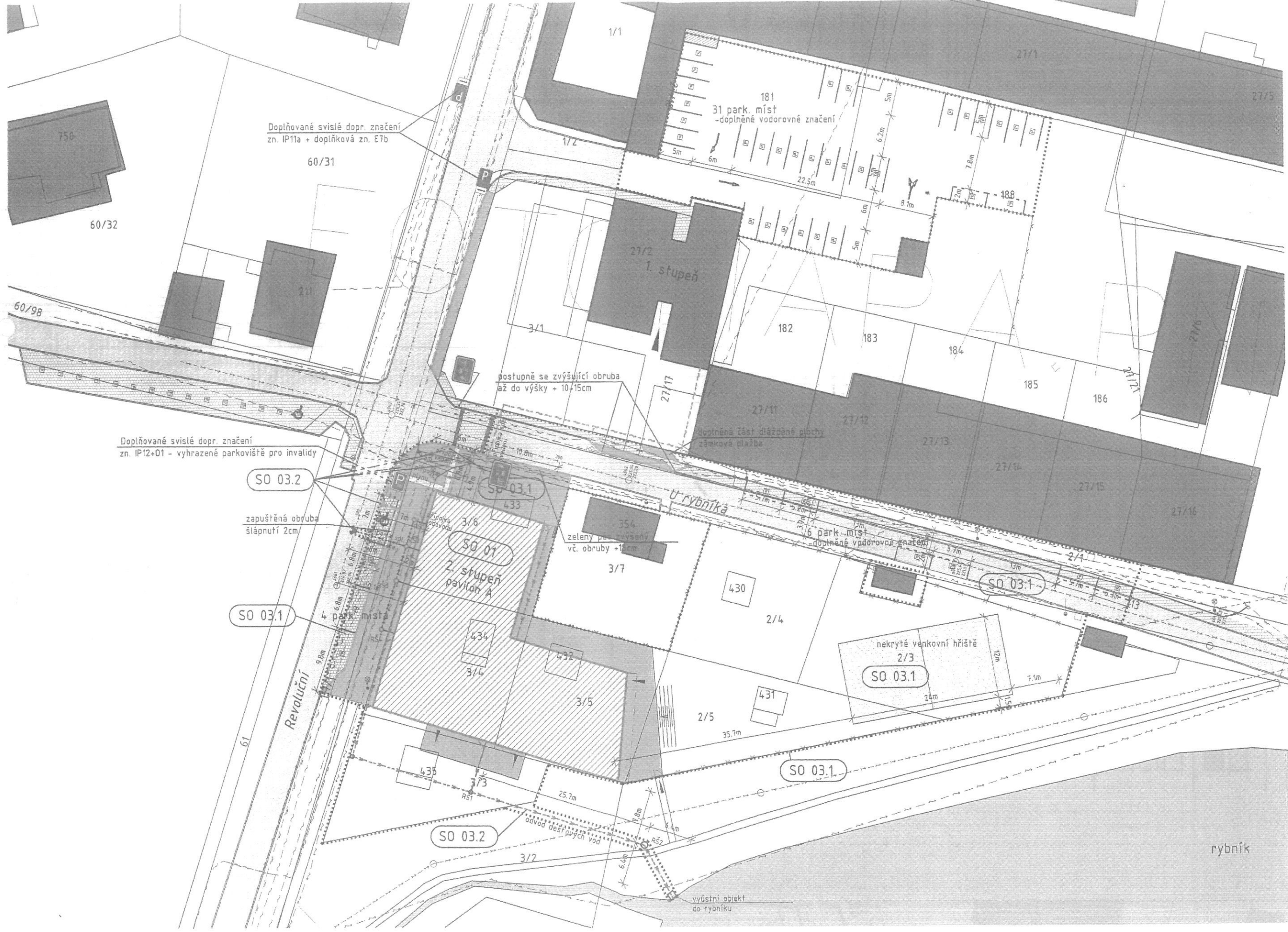


npor. Ing. Martin Kavka  
vedoucí/DI

POLICIE ČESKÉ REPUBLIKY  
KRAJSKÉ ŘEDITELSTVÍ POLICIE  
STŘEDOČESKÉHO KRAJE  
DOPRAVNÍ INSPEKTORÁT PRAHA VEJKOV-VÝCHOD  
190 17 PRAHA 9 - VIŠŇOV, MLADĚBOLESLAVSKÁ 38







Doplněvané svisté dopr. značení  
zn. IP11a + doplňková zn. E7b

31 park. míst  
-doplněné vodorovné značení

postupně se zvyšující obruba  
až do výšky + 10,15cm

doplněná část dlažebné plochy  
zámková dlažba

Doplněvané svisté dopr. značení  
zn. IP12+01 - vyhrazené parkoviště pro invalidy

SO 03.2

zapuštěná obruba  
šířnutí 2cm

SO 03.1

SO 01  
2. stupeň  
pavilon A

354  
zelený povrch  
vč. obruby +10cm

6 park. míst  
-doplněné vodorovné značení

SO 03.1

nekryté venkovní hřiště  
2/3

SO 03.1

SO 03.2

odvod dešťových vod

výústní objekt  
do rybníka

rybník



**LEGENDA:**

- 4,5/9 hranice a čísla pozemků KN
- objekt navrhované ZŠ - není předmětem této PD
- okolní budovy
- oplocení stávající-ponechávané
- stávající vozovka-asfaltová
- stávající chodníky a vozovky-zámková dlažba
- stávající chodníky reliéfní dlažba
- oplocení nové
- nový chodník - zámková dlažba
- nový chodník - reliéfní slepecká dlažba pro slabozraké a nevidomé
- navržené zpevněné plochy v areálu ZŠ pochozí, dlažděné - není předmětem této PD
- navržené zpevněné plochy v areálu ZŠ venkovní dětské hřiště nekryté
- navržené parkovací stání pochozí, dlažděné

**HRANICE / OCHRANNÁ PÁSMO**

- Hranice řešeného území = trvalý+dočasný zámor stavby

**STÁVAJÍCÍ INŽENÝRSKÉ SÍTĚ:**

- splašková kanalizace
- dešťová kanalizace
- vodovod
- středotlaký plynovod
- NN rozvody podzemní
- NN rozvody nadzemní
- slaboproudé rozvody podzemní
- slaboproudé rozvody nadzemní

**NAVŘZENÉ PŘÍPOJKY:**


- splašková kanalizace
- dešťová kanalizace
- vodovod
- středotlaký plynovod
- NN přípojení-přeložka rozvodných skříní
- přípojka sdělovacího vedení metalická
- přípojka sdělovacího vedení metalická
- RŠ revizní šachta  $\phi$ 1000

**STAVEBNÍ OBJEKTY:**

- SO 01** pavilon A druhého stupně-budova - není předmětem této PD
- SO 03.1** venkovní plochy a oplocení
- SO 03.2** Přípojky

**ŘEŠENÍ DOPRAVY V KLIDU**

- Parkovací stání



±0,000 = 225,00 m.n.m. B.p.v.

ARCHITEKTONICKO PROJEKČNÍ ATELIER VINOHRADSKÁ 112, 150 00 PRAHA 3 TEL / FAX : + 4 2 0 2 0 7 3 1 3 , 6 VIN 112 o.s. s.r.o. WWW.IKAVIN112.CZ IČO: 282 20 488		HIP Ing. Jindřich HAMPL Hlavní architekt Ing. arch. Ondřej TUČEK Zpracovatel projektu čestn. Ing. arch. Jan ŘEŘICHA		Hlavní projektant Ing. arch. Jan ŘEŘICHA Architekt Ing. arch. Jan ŘEŘICHA Vypracoval Ing. Jan STRÁDAL			
INVESTOR	obec Hovorčovice Revoluční 33, 250 64 Měšice	DATAUM	05/2016	ZAKAZOVÉ Č.	1609	ČÍSLO PANE	
AKCE	Novostavba pavilonu A II. stupně ZŠ Hovorčovice, UR - parkování, přípojky, oplocení, hřiště Hovorčovice, Revoluční / U rybníka	STUPEŇ	DUR	NAVRŽOVÉ Č.			
OPISUJI	KOORDINAČNÍ SITUAČNÍ VÝKRES	ČÁST DOKUMENTACE	C	FORMÁT	6x A4	ČÍSLO VÝKRESU	02
		STAVEBNÍ OBJEKT	SO 03	MĚŘÍTKO	1:500		

Všecké právo k obsahu této dokumentace přísluší výhradně stavebníkovi (investorovi); obec Hovorčovice a dále zpracovatelé dokumentace (generálnímu projektantovi). Bez souhlasu těchto osob nesmí být dokumentace měněna, kopírována, rozmnožována, či poskytnuta třetí osobě.

Touto situací výkres  
 je součástí územního rozhodnutí  
 ze dne 27.09.2016  
 453816/15u/smy

